

Track: track_2018-09-08_172815.gpx

Las velocidades de este track son típicas de = BYC

Fiabilidad del IBP index= A

IBP = 60 BYC

Distancia total	35.12 Km
Distancia analizada	35.12 Km
Distancia lineal	0.09 Km

Desn. de subida acumulado	1009.4 m
Desn. de bajada acumulado	999.6 m
Altura máxima	869.9 m
Altura mínima	356.1 m
Ratio de subida	5.73 %
Ratio de bajada	6.57 %
Desnivel positivo por	28.74 m
Desnivel negativo por	28.46 m

Tiempo total	5:38:46 h
Tiempo en movimiento	2:57:44 h
Tiempo parado	2:41:02 h

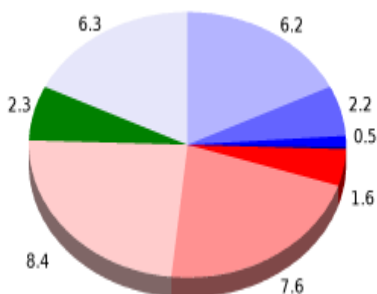
Velocidad media total	6.22 Km/h
Velocidad media en movimiento	11.86 Km/h
Velocidad máxima sostenida	55.68 Km/h

Filtro pendiente máxima	~30 %
Separación mínima analizada	~30 m
Número de puntos	1298 (cad. 27.06 m)
Puntos significativos	795 (cad. 44.23 m / 61.25 %)
Puntos aberrantes	7 (0.54 % d. total)

Cambios dirección por	8.8
Cambios dirección > 5° por	7.37
Tramos rectos acumulados	3.008 Km
Tramos rectos por	85.65 m
Cambios de pendiente penalizables	8
Cambios de pendiente penalizables por	0.228

Encuentra las mejores rutas



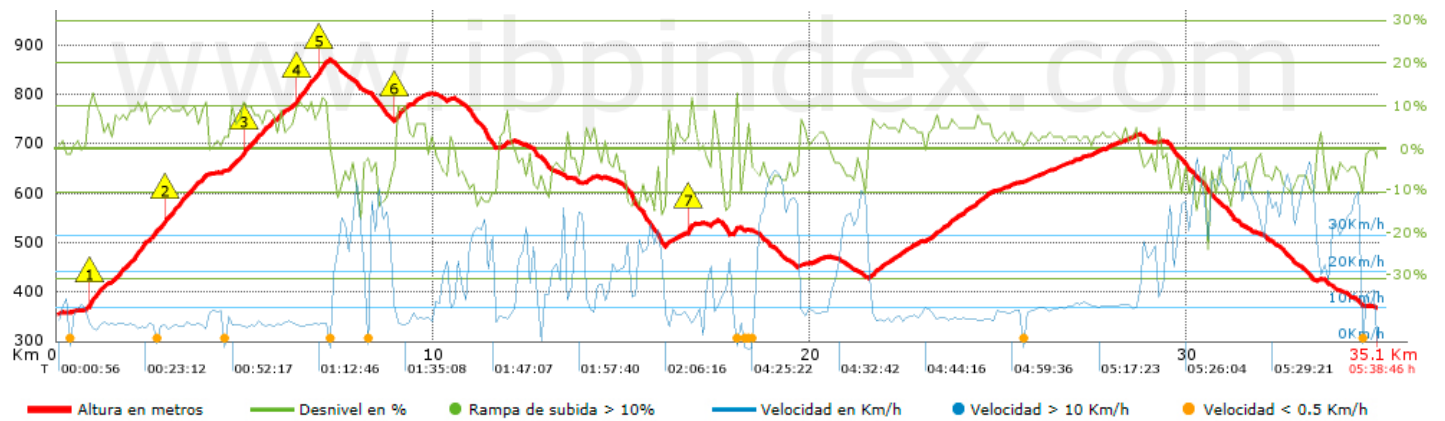
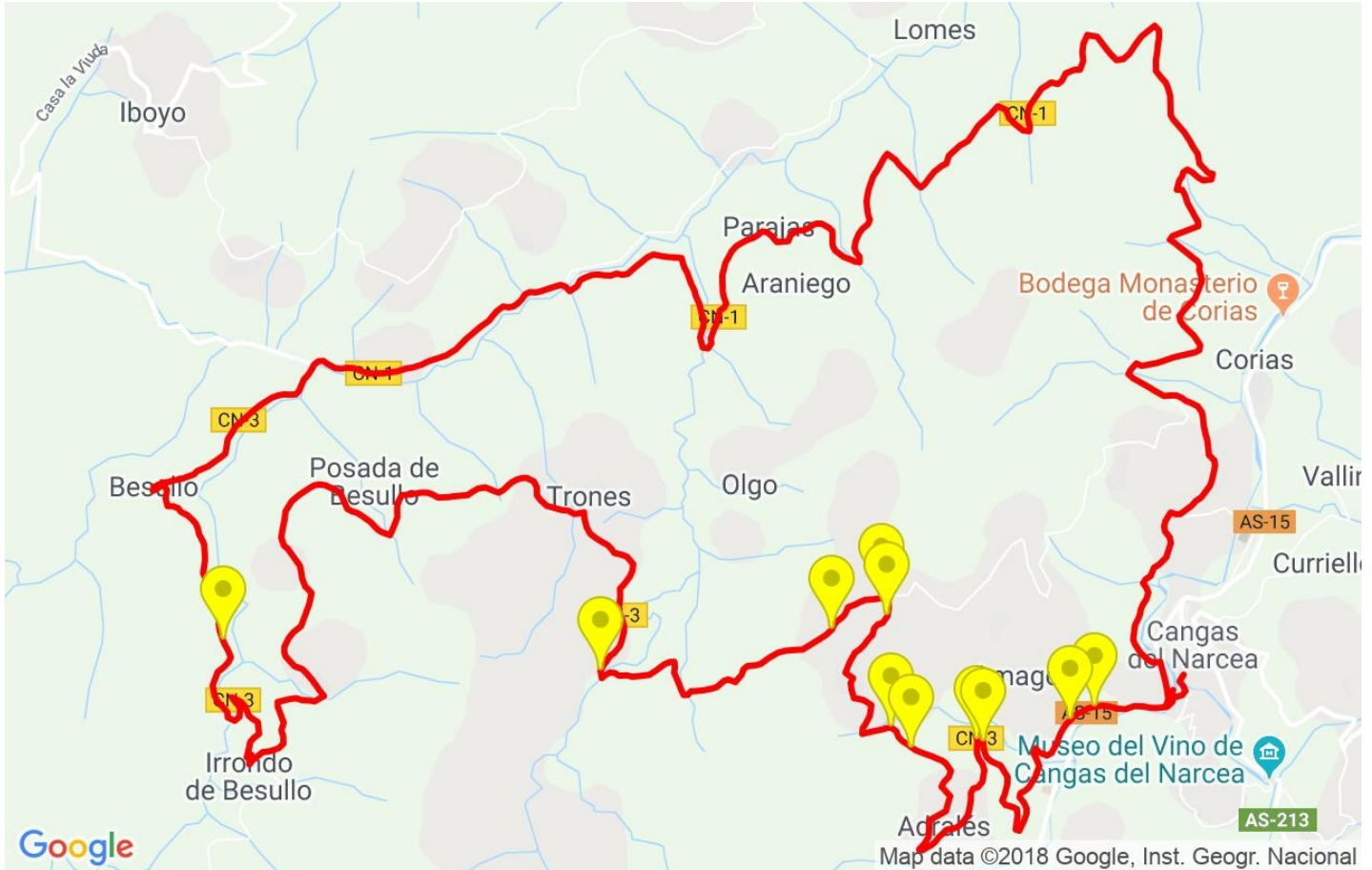
Resumen de desniveles	Subidas	Distancia en km	del total en %	Velocidad en	Tiempo h:m:s
	Entre el 15 y el 30%	0	0	0	0:00:00
	Entre el 10 y el 15%	1.585	4.51	6.17	0:15:25
	Entre el 5 y el 10%	7.624	21.71	7.44	1:01:29
	Entre el 1 y el 5%	8.418	23.97	10.1	0:50:01
	Total :	17.627	50.19	8.33	2:06:55
	Llano				
	Desniveles del 1%	2.284	6.5	11.07	0:12:23
	Bajadas				
	Entre el 1 y el 5%	6.277	17.87	20.14	0:18:42
	Entre el 5 y el 10%	6.242	17.77	29.18	0:12:50
Entre el 10 y el 15%	2.217	6.31	24.79	0:05:22	
Entre el 15 y el 30%	0.475	1.35	18.59	0:01:32	
Total :	15.211	43.31	23.75	0:38:26	
Total track :	35.12	100 %	11.86	2:57:44	

Track: track_2018-09-08_172815.gpx






Las velocidades de este track son típicas de = BYC

Fiabilidad del IBP index= A

IBP = 60 BYC



Repechos > 10%

Repecho	Punto kilométrico	Pendiente media	Distancia
 1	0.864	12 %	192 m
 2	2.865	11 %	108 m
 3	6.373	11 %	178 m
 4	6.972	12 %	236 m
 5	16.769	12 %	119 m

Parámetros a gran altura, datos por encima de

Altura	Distancia m	% del total	Tiempo en movimiento	Velocidad	Tiempo parado	Tiempo total	Velocidad
	Total : 0 Km	--- %	--- h	--- Km/h	--- h	--- h	--- Km/h

Paradas

Distancia	Tiempo parado	Altura	Tiempo desde la salida	Tiempo desde parada anterior	Distancia a parada anterior
0.331	0:03:45	359	0:02:12	0:02:12 < 10´	0.331
2.555	0:01:49	512	0:25:21	0:23:09	2.224
4.416	0:08:00	644	0:42:39	0:17:18	1.86
7.17	0:11:17 > 10´	864	1:15:12	0:32:33	2.755
8.184	0:02:23	808	1:28:53	0:13:41	1.014
17.993	0:03:25	522	2:16:59	0:48:06	9.809
18.157	0:12:18 > 10´	530	2:21:23	0:04:24 < 10´	0.165
18.297	1:32:04 > 10´	522	2:33:55	0:12:32	0.14
18.395	0:18:33 > 10´	527	4:06:17	1:32:22	0.097
25.586	0:05:31	622	5:00:52	0:54:35	7.191
34.628	0:01:57	377	5:33:23	0:32:31	9.043
Total : 2:41:02 h					