


2016/10/02: Vestigios de la contienda

Publicado por Cicloturismo - 25 Sep 2016 01:00

¡¡No apta para ciclistas noveles!!







SNARANCO 2 día, octubre de 2016, 10.30 hrs. desde [La Losa, Oviedo, Asturias](#) .

Descripción de la ruta.

Asturies ConBici pretende con esta nueva ruta cubrir un vacío que tenía con el concejo de **Oviedo** y su, hasta hoy, olvidado

Monte Naranco

. Monte que forma parte de la pequeña sierra montañosa que protege la ciudad por el norte, y a pesar de sus innumerables tesoros, es una gran desconocida para muchos, pero menos para los ciclista que

frecuentemente disfrutan de su entorno, ya sea por carretera o por sus innumerables pistas.

Durante este recorrido podremos contemplar dos joyas del **arte prerrománico Asturiano**, como son **St a María del Naranco**

y

San Miguel de Lillo

y aprovecharemos también a "descubrir" una serie de vestigios de nuestras tristes y últimas contiendas militares,

la Revolución del 34 y la Guerra Civil

. Veremos casamatas, trincheras y otras construcciones defensivas, algunas de ellas en muy buen estado de conservación y otras más amables como son los neveros o pozos de las nieves, del siglo XIX.

Partiendo de la losa de la estación de Renfe, enseguida llegamos a nuestro primer punto de interés, la **iglesia de San Pedro de los Arcos**

(1910-arte neorrománico) donde apreciaremos proyectiles de cañón incrustados en su fachada. En las cercanías hay una escultura en recuerdo a la joven comunista

Aida de la Fuente

, muerta con 16 años en este lugar en octubre del 34.






~~Foro ACB - Asturias ConBici~~













Morancos prerrománicos, Sagrado Corazón de Jesús, nevero y vista de Oviedo desde la falda del
















Senda por el Naranco PR.AS.239 y Puente Gallegos sobre el río Nora
Transporte.

A continuación les mostramos algunos horarios de tren para llegar a tiempo al lugar de inicio de la ruta así como los prefijados para la vuelta:

	IDA	VUELTA
--	-----	--------

AVILÉS

- RENFE 9:48h Avilés/estación.

15:30h

GIJÓN

- RENFE 9:30h Sanz Crespo.

15:46h

NOTA: Para facilitar el trabajo del Grupo de Transportes, si se va a utilizar el tren, la fecha límite para indicarlo son a las 22 horas del jueves anterior a la realización de la ruta .

Perfil de la ruta.



[Ver mapa más grande](#)

Recordatorios, anotaciones.

En resumen:

1. No es apta para noveles, se aconseja cierta preparación física
2. La dureza de la ruta, la marca principalmente la ascensión al Naranco y una serie de subes/bajas.
3. Se recuerda que es una ruta de medio día. Se finalizará sobre las 14 ó 15h.
4. Por el tipo de pista, es preferible bicicleta de montaña.
5. En algunos puntos de la PR.AS.239 hay que tener precaución por la gravilla suelta.
6. Y como siempre se agradece la puntualidad y llevar la bici en buen estado.

La inscripción en estas rutas cicloturistas y/o actividades englobadas en nuestro calendario supone la **aceptación de todas las condiciones** que se indican para poder realizarla, y el conocimiento y aceptación de las "[Declaración de Exención de Responsabilidad de ACB en las Actividades de Asturias ConBici](#)" y del "[Documento de Exención de Responsabilidad de ACB](#)" (que al inicio de la misma habrá que firmar, si procede). Estos documentos están disponibles y publicados en nuestra web oficial a través de dichos enlaces.

A la hora de apuntarnos, **indicaremos:** nombre y apellidos (requeridos para el seguro), si soy socio o no, y si vamos a coger el transporte indicado y dónde (por temas de organización).

[Leer Más...](#)

=====