


2015/07/11: La Cueva de San Pedrin + Piscina

Publicado por Cicloturismo - 04 Jul 2015 18:41

¡¡Recomendada para ciclistas noveles!!



GUÍA: Fredo y Beatriz

SALIDA: sábado 11 de julio de 2015, 10.25 hrs. desde [Estación FEVE, Nava](#) .

LLEGADA: El Berrón.

DURACIÓN: día entero.

DISTANCIA: 28 km.

Descripción de la ruta.

Esta excursión de cicloturismo es lineal con inicio y fin en distinto punto. Aunque habrá algún que otro tramo de camino, está bien compactado por lo que es apta para todo tipo de bicicletas. Debido a su bajo coeficiente IBP es aconsejable para aquellos que no están de pedalear demasiado... siempre que se tomen con paciencia el tramo inicial —en ascenso— hasta pasar la **Laguna de Colines**.

Saldremos de **Nava** dirección Sariego por la comarcal AS-357. Recomendamos, fuera de ruta, despertar nuestras piernas —y nuestros ojos— echando un vistazo, ya que no tendremos tiempo para hacer lo propio con el **Museo de La Sidra**, en el mismo centro de la capital naveta a **Villa Máxima** —casa de indianos azul intenso—, así como a su **Ayuntamiento** o la **Iglesia de San Bartolomé** —en la plaza donde los lugareños disfrutaban los sábados del **mercao astur**.

La salida se hará desde la estación de tren de Nava, casi en la parte alta; solo debemos atravesar las vías llegando cómodamente a la comarcal anteriormente citada. La única dificultad destacable está situada entre el PK 2 al 4 de dicha comarcal, siendo lo más costoso la cuesta (300 metros) cercana a la sede de la **Mancomunidad de La Comarca de La Sidra** que se prolonga desde el mismo centro de la villa de **Paraes**.



Mercado astur de Nava



Laguna colines





a de San Román de Sariego



Iglesia de Santiago El Mayor de Sariego



Palacio del Moral

Serán **Ilagares**, como el de sidra Orizón, y sus correspondientes pomares los que acompañarán nuestro pedalear, contemplando a la izquierda y antes del PK 5 la **laguna de Colines**, la cual hace casi de límite entre el concejo naveto y el saregano. Con el cambio de concejo nos espera un bonito bosque —nada de eucaliptos—, siendo el resto hasta San Román de razonable pedaleo predominantemente en bajada.

En **San Román de Sariego** giraremos por la SR-1 dirección Vega por un cómodo andadero, visitando la **iglesia de Santiago El Mayor**, para luego en Moral hacer lo propio en el **Palacio de los Vigil-Quiñones** aunque solo por fuera. En dicha iglesia saregana fíjense en las ventanas prerrománicas de clara influencia mozárabe... ¡Lástima que las hayan colocado de tan mala manera! Se nota que ese no era su lugar original. Ahora... a ver si adivinan el porqué.

Moral, capital saregana hasta la tercera década del s. XIX, es un lugar habitado desde muy antiguo, como así lo demuestra el yacimiento arqueológico de La Pumará, con materiales prehistóricos entre los que destaca la meta de un molino. Todo indica que fue éste el lugar elegido para hacer una carta puebla concedida por el rey Alfonso X el Sabio y denegada en 1272, ante la influencia de los **monasterios de Valdediós y San Pelayo**, muy cercanos a nuestra ruta. De su pasado persiste el **palacio de los Vigil-Quiñones**, y su

capilla de San Roque

anexa —mejor verla de lejos, porque de cerca da pena— asentados en el valle desde el s. XVI. Dice una leyenda que el

diáñu burlón

entró en una de sus viviendas y que se dedicó a hacer tantas trastadas que sus moradores decidieron cambiar de domicilio. Cuando habían cargado todas sus cosas en el carro e iban a mitad de camino, preguntó el marido a la mujer



¿Quedaríamos el riestru en casa?. A lo que desde el carro se oyó Non vos preocupar, tráigolu yo aquí

En cuanto al **Palacio de Los Vigil-Quiñones o del Moral**, responde a la arquitectura palaciega rural asturiana del XVI-XVII, con dos torres de sección cuadrada entre las que se desarrolla un cuerpo central alargado, en este caso de dos plantas, frente a las tres con que cuentan las torres. En la actualidad el edificio tiene un uso agropecuario y un mal estado de conservación generalizado que no logran, sin

embargo, ocultar su majestuosidad.


Entraremos en Nárzana llegando a la coqueta **capilla y cueva de San Pedrín**, objeto central de ésta ruta. El acceso a la cueva es sencillo... sólo hay que caminar/pedalear unos 300 metros por un estrecho camino hasta llegar a un puente de madera, que pasaremos, para ver ya la oquedad en la piedra por la que se accede. En la cueva, donde se celebra a mediados de Agosto la misa de las fiestas de Interés Turístico Regional, existe una curiosa talla de dicho santo.

Quien se haya fijado en este tramo, habrá visto una montaña con antenas, el **pico Fario**, pero también un templo en las alturas, el de **Nuestra Señora de La Concepción de Nárzana**, con bellos capiteles y pórtico.





El patrimonio cultural de Asturias es una de las riquezas más importantes de la región. Desde las cuevas prehistóricas hasta la arquitectura medieval, pasando por la literatura y la música, Asturias ofrece una gran variedad de bienes culturales que merecen ser protegidos y valorados.



Transporte. O Brasil possui uma rede nacional de transportes, formada por rodovias, ferrovias, linhas aéreas e hidroviárias. A rede de transportes é considerada uma das principais infraestruturas do país, sendo responsável por conectar as regiões e facilitar o comércio e o desenvolvimento econômico.

	IDA	VUELTA (Desde El Berrón)
--	-----	--------------------------

AVILÉS

- No hay combinación directa. Traslado a Oviedo o Gijón.
- FEVE 18.20h, 18.34h y cada hora a y 20' y 34' + Transbordo en Gijón.

GIJÓN

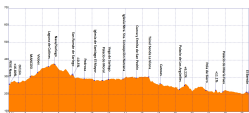
- FEVE 9.25h San Crespo. + Transbordo en El Berrón 10.01h
- FEVE 18.20h, 18.34h y cada hora a y 20' y 34'

OVIEDO

- FEVE 9.15h Oviedo/Uría.
- FEVE 18.04h, 18.09h y cada hora a y 04' y 09'

NOTA: Para facilitar el trabajo del Grupo de Transportes, si se va a utilizar el tren, la fecha límite para indicarlo son a las 22 horas del jueves anterior a la realización de la ruta.

Perfil de la ruta.



[Ver mapa más grande](#) | [Ficha ACB](#) | [Ficha IBP](#)

Recordatorios, anotaciones y enlaces.

Para la entrada a la [piscina municipal de Sariego](#) , abierta de 12 a 20:00 horas, es obligatorio llevar gorro de baño. Se informará en el foro del precio.

La inscripción en estas rutas cicloturistas y/o actividades englobadas en nuestro calendario supone la **aceptación de todas las condiciones**

que se indican para poder realizarla, y el conocimiento y aceptación de las "[Bases de la Organización de las Salidas de Asturias ConBici](#)" y del "[Documento de Exención de Responsabilidad de ACB](#)" (que al inicio de la misma habrá que firmar, si procede). Estos documentos están disponibles y publicados en nuestra web oficial a través de dichos enlaces.

A la hora de apuntarnos, **indicaremos**: nombre y apellidos (requeridos para el seguro), si soy socio o no, y si vamos a coger el transporte indicado y dónde (por temas de organización).

[Leer Más...](#)

=====

Re: 2015/07/11: La Cueva de San Pedrin + Piscina

Publicado por fmjuanes - 13 Jul 2015 06:39

Hola

Estupendo día de bici y piscina, enhorabuena a los guías y escobas.

Saludos

Paco

=====