

2015/03/08: Senda del Agua (Del Canal al Mar)

Publicado por Cicloturismo - 01 Mar 2015 18:30

GUÍA: Noemí

SALIDA: domingo 8 de marzo de 2015, 10.15 hrs. desde [Apeadero FEVE, Avilés](#) .

LLEGADA: Avilés.

DURACIÓN: día.

DISTANCIA: 47 km.

Descripción de la ruta.



Ciclando el acueducto de Ensidesa



Puente de Colores del Niemeyer (Avilés)

Os presentamos una ruta guapa por Avilés y alrededores, y variada, pues nos adentraremos tanto en zona de interior rural como por el litoral. Tendremos que poner precaución en tramos de carretera general, así como también en plataformas y puentes con suelo de madera que pueden hacernos resbalar. Hay zonas de suelo arenoso, con pendiente y hoja suelta, lo que quizás no haga aconsejable a esta ruta para bicicletas de carretera.

Al inicio, el casco urbano de **Avilés** a un lado y el **Centro Niemeyer** al otro; accederemos a él a través de "la grapa" y del "puente de colores", dando una vuelta por su plaza. Continuaremos por la senda de la **ría de Avilés** hasta el antiguo Hospitalillo de Ensidesa y desde ahí llegaremos por la senda del **río Arlós** al barrio de **Villalegre** primero y de **Llanes** después.

En **Molleda** comenzamos la **Senda Verde del Agua** que nos llevará hasta **Pillarno** en un primer tramo y hasta **Soto del Barco** en un segundo, donde termina. Esta senda se dio por finalizada en el verano del 2010 y atraviesa los concejos de **Corvera, Illas y Castrillón**. Discurre paralela al **canal del Narcea**, una infraestructura construida en los años cincuenta del siglo pasado por la entonces Ensidesa para su propio abastecimiento de agua, conectando Pravia con el embalse de Trasona. La ruta permitirá ver algunos acueductos de este canal, que destacan por su espectacularidad. Pasaremos por diversos pueblos y veremos el emblemático **pico Gorfolí** (el de las antenas) a nuestra izquierda.

Después de **La Laguna** llegaremos a **Pillarno**, y seguiremos subiendo y bajando rumbo a **Soto del Barco**. Aquí podremos descansar deleitándonos, desde el **Mirador del Palacio de La Magdalena** —hoy afamado hotel—, con la **desembocadura del Nalón** que se forma entre San Esteban de Pravia y San Juan de La Arena, excelente telón pictórico tras el **Castillo de San Martín** y enclave en el que, en época veraniega, se hacen competiciones chalaneras o de cucañas.

A continuación ascenderemos por la carretera general hasta el **Alto del Praviano**, desviándonos luego dirección **Carcedo**

(precaución en este desvío),

Santiago del Monte

,
Naveces

y

Santa María del Mar

con su playa.



Esculturas del Museo de Las Anclas (Salinas-Arno)

Llegaremos a la **Playa de Arno**, donde podremos visitar el **Museo de la Minería**, en lo que antaño fue una mina de carbón cuyas galerías submarinas recorrió allá por 1858, la reina Isabel II, que se alojaba en el **palacio del**

Marqués de Ferrera

(actual hotel NH de Ferrera de la Plaza del Ayuntamiento de Avilés) y cuya visita triunfal narraría a posteriori el por entonces joven escritor Armando Palacio Valdés en "La novela de un novelista".

Una vez en **Salinas** tengan la oportunidad de acercarse hasta "**el Museo de Anclas**" (www.museodeanclas.es),

concebido como un conjunto monumental al aire libre, donde resalta la belleza de las anclas, que junto con el Templo de los Océanos o el busto de

Philippe Cousteau

, proporcionan un interés añadido a una "*peñona*"

que siempre tuvo un cierto carácter mítico. Es una creación original para rendir un homenaje continuado de amor a la mar, a sus gentes y, a todo lo que ello representa.

Volveremos hacia Avilés por la **senda Salinas-San Juan**, así que déjense cautivar por el salitre de las **dunas de El Espartal**

mientras disfrutan con el

Faro de San Juan de Nieva

como horizonte. Posteriormente atravesaremos el entramado de naves de la zona portuaria para disfrutar de las esculturas del paseo de la

ría de Avilés

, que al tener prohibida la circulación de bicicletas nos obliga a ir por el margen derecho.

Llegaremos así, de nuevo a Avilés dando por finalizada esta ruta en la que esperamos que este toque de naturaleza mezclado con cultura y cierto toque medieval haya sido de agrado.

Transporte.

A continuación les mostramos algunos horarios de tren para llegar a tiempo al lugar de inicio de la ruta así como los prefijados para la vuelta:

	IDA	VUELTA desde Avilés
--	-----	---------------------

AVILÉS
N/A
N/A

GIJÓN

- **RENFE 8.30h Sanz Crespo.** (trasbordo en Villabona 1h de espera) **NO ACONSEJABLE**
- **FEVE 9.31h San Crespo.**

- **RENFE 18.18h** (trasbordo en Villabona 20' de espera)
- **FEVE 18.01h** (dos trenes cada hora a 01' y a 28')

OVIEDO

- **RENFE 9.30h Oviedo/Uría.**

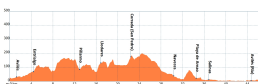
- [FEVE 8.47h Oviedo/Uría.](#) (trasbordo en Pravia. Llega a las 10.28) NO ACONSEJABLE

- [RENFE 18.18h](#)

- [FEVE 19.11h](#) (trasbordo en Pravia) NO ACONSEJABLE

NOTA: Para facilitar el trabajo del Grupo de Transportes, si se va a utilizar el tren, la fecha límite para indicarlo son a las 22 horas del jueves anterior a la realización de la ruta.

Perfil de la ruta.



[Ver mapa más grande](#) | [Ficha ACB](#) | [Ficha IBP](#)

Recordatorios, anotaciones y enlaces.

- Hay zonas de suelo arenoso con pendiente y tramos con algo de hojarasca.
- Se pasará por plataformas y puentes con suelo de madera que pueden estar húmedos y ser resbaladizos. Si así fuera se aconseja hacerlos andando.
- Bifurcaciones en la Senda del Agua que no deben liarnos porque siempre iremos dirección Pillarno (hasta Pillarno) y luego Soto del Barco (hasta Soto del Barco). Está claro, en principio. De todas formas intentaremos no dispersarnos demasiado y dejaremos a alguien para dirigir en los desvíos, como siempre. Habrá también bici-escoba.
- Precaución en los tramos de carretera.

- Por recordar: casco, guantes, agua, bici en buen estado de mantenimiento, cámara de rueda de repuesto.

La inscripción en estas rutas cicloturistas y/o actividades englobadas en nuestro calendario supone la **aceptación de todas las condiciones**

que se indican para poder realizarla, y el conocimiento y aceptación de las "[Narrativas de Mantenimiento de las Rutas de Asturias ConBici](#)" y del "[Documento de Exención de Responsabilidad de ACB](#)" (que al inicio de la misma habrá que firmar, si procede). Estos documentos están disponibles y publicados en nuestra web oficial a través de dichos enlaces.

A la hora de apuntarnos, **indicaremos**: nombre y apellidos (requeridos para el seguro), si soy socio o no, y si vamos a coger el transporte indicado y dónde (por temas de organización).

[Leer Más...](#)

2015/03/08: Senda del Agua (Del Canal al Mar)

Publicado por Cicloturismo - 01 Mar 2015 18:35



Una buena ruta circular, no muy apta para menores pero bonita de pedalear. Una buena oportunidad para conocer Avilés y sus alrededores.

2015/03/08: Senda del Agua (Del Canal al Mar)

Publicado por xixonman - 01 Mar 2015 19:16

Soy Carlos García Alcalde, socio, cojo el FEVE en Gijón a Avilés a la ida y a la vuelta....

Si el GPS oficial sigue sin aparecer a esa fecha, como Noemí también es de Gijón le presto el mío con el track cargado sin problemas.....(si ella lo necesita y me lo pide).

El track irá cargado con **alarmas de proximidad**, es decir, pitará cada vez que haya que hacer algún svío.....así que prácticamente es imposible despistarse 

En ediciones pasadas no me apuntaba a ésta ruta porque la veía demasiado larga y dura (60 kms).....

El track ahora colgado ya me parece más razonable, pues se han suavizado los perfiles (aunque habrá que subir lo suyo también
)

Los comentarios de ésta ruta los tienen en WIKILOC cuando colgué el track en su momento:

[comentarios senda del agua](#)

Saludos y hasta el domingo.

=====

2015/03/08: Senda del Agua (Del Canal al Mar)

Publicado por kilovatio - 02 Mar 2015 16:45

Somos Jesús Fernández Álvarez y Patricia Sánchez Lara; no socios; en tren; desde Gijón y la Corredoria.

=====

Re: 2015/03/08: Senda del Agua (Del Canal al Mar)

Publicado por Activania - 02 Mar 2015 19:45

Me apunto,

Julio Ramos, socio.

Ida por mi cuenta, vuelta en RENFE

Saludos ☺

=====

Re: 2015/03/08: Senda del Agua (Del Canal al Mar)

Publicado por angels - 02 Mar 2015 22:40

Me apunto. Renfe ida y vuelta desde la corredoria (Oviedo), se puede no? Voy a confiar q con los recortes será más asequible q el año pasado quedé con ganas.

Angeles socia

=====

Re: 2015/03/08: Senda del Agua (Del Canal al Mar)

Publicado por Idefonso - 03 Mar 2015 17:31

Buenas,

Soy Idefonso Díez, me apunto, no socio, de Avilés. Ida y vuelta por mi cuenta.

Nos vemos!!

=====

Re: 2015/03/08: Senda del Agua (Del Canal al Mar)

Publicado por victorg - 03 Mar 2015 19:45

Me apunto Victorg de Aviles. Socio. Nos vemos y ademas creo que con buen tiempooooo.

=====

Re: 2015/03/08: Senda del Agua (Del Canal al Mar)

Publicado por Bici Paseos - 04 Mar 2015 15:12

Nos apuntamos Rosa Arias Bravo (no socia) y Alberto Iglesias Rivas (socio) para acudir en tren (Feve) desde Gijón y vuelta desde Avilés.

Saludos.

=====

Re: 2015/03/08: Senda del Agua (Del Canal al Mar)

Publicado por PedroAM - 04 Mar 2015 18:49

Hola. Nos apuntamos, ambos socios. Salimos desde Oviedo en tren (RENFE),creo que volveremos por nuestra cuenta:

Pedro Álvarez

Marian Dávila

Nos vemos el domingo.

=====

Re: 2015/03/08: Senda del Agua (Del Canal al Mar)

Publicado por manugg - 04 Mar 2015 21:11

me apunto

manu gg socio

ida en tren desde la corredoria

vuelta por mi cuenta.

=====

Re: 2015/03/08: Senda del Agua (Del Canal al Mar)

Publicado por fon - 04 Mar 2015 22:10

Hola

Nos apuntamos

Blanca Pañeda y Alfonso Molinero

Socios de Oviedo

Usamos el tren para la ida y la vuelta.

Saludos

=====

Re: 2015/03/08: Senda del Agua (Del Canal al Mar)

Publicado por Kike Gonzalez - 05 Mar 2015 09:46

Hola

-Kike Gonzalez

-Socio

-Ida y vuelta en tren desde Llanera.

Saludos

=====

2015/03/08: Senda del Agua (Del Canal al Mar)

Publicado por Jerobra - 05 Mar 2015 12:03

Jesús de la Roza, socio de Gijón. Ida y vuelta en tren desde Gijón (FEVE)

=====

Re: 2015/03/08: Senda del Agua (Del Canal al Mar)

Publicado por lydia-paula - 05 Mar 2015 13:54

Me apunto,Alberto,no socio,ida y vuelta en tren desde Oviedo.un saludo.

=====

Re: 2015/03/08: Senda del Agua (Del Canal al Mar)

Publicado por Davidd - 05 Mar 2015 15:49

Hola.

- David Ripoll
- Socio de Oviedo
- La ida cojo el tren en la corredoria(RENFE)
- La vuelta en tren

Nos vemos el domingo.

David Ripoll

Saludos y buen pedal

=====

2015/03/08: Senda del Agua (Del Canal al Mar)

Publicado por ángeles - 05 Mar 2015 17:09

TINA APAOLAZA FERNÁNDEZ, LUIS MARTÍNEZ GUTIÉRREZ Y ÁNGELES FERNÁNDEZ FERNÁNDEZ. TREN DESDE OVIEDO. NO SOCIOS.

=====

Re: 2015/03/08: Senda del Agua (Del Canal al Mar)

Publicado por ZZ - 05 Mar 2015 20:33

Hola!

Me apunto a la ruta.

Antonio Zamora, socio de Oviedo.

Ida y vuelta en RENFE

Saludos

=====

Re: 2015/03/08: Senda del Agua (Del Canal al Mar)

Publicado por Crescendo - 05 Mar 2015 22:13

Carmen de Fez Camino, socia Oviedo, ida en tren renfe, vuelta bici.

=====

2015/03/08: Senda del Agua (Del Canal al Mar)

Publicado por ManuelVB - 05 Mar 2015 23:01

Manuel Viña Barrado (socio)

Olga Argibay Pérez (nueva socia)

Desde Gijón, vamos y volvemos en FEVE.

Siento escribir tan tarde pero no me dejaba iniciar sesión.

=====

Re: 2015/03/08: Senda del Agua (Del Canal al Mar)

Publicado por Crescendo - 05 Mar 2015 23:20

Cierto, me costo un montón logearme, dando error bastantes veces

Y por cierto da error continuo en el hilo extraoficial "perdidos", imposible escribir ahí, los correos me han llegado pero no existen en el foro ¿?

=====

Re: 2015/03/08: Senda del Agua (Del Canal al Mar)

Publicado por Raffa - 05 Mar 2015 23:21

Nos apuntamos de Gijón 3 socios y no usaremos tren:

Santi Álvarez

Eugenia García

Raffa Fernández

Hasta el domingo

=====

Re: 2015/03/08: Senda del Agua (Del Canal al Mar)

Publicado por acb_web - 06 Mar 2015 00:05

Crescendo escribió:

Cierto, me costo un montón logearme, dando error bastantes veces

Y por cierto da error continuo en el hilo extraoficial "perdidos", imposible escribir ahí, los correos me han llegado pero no existen en el foro ¿?

Se están haciendo tareas de mantenimiento para acelerar la carga de páginas mediante el cacheo de las mismas tanto a nivel usuario como a nivel servidor. Es conveniente que cuando falle se limpie la cache de navegador (normalmente esto se puede hacer con las teclas CTRL+F5). Una vez logeados no debería dar problemas, por lo que en ordenadores conocidos recomendamos marcar el check de recordar al hacer el mismo.

Los post pueden ser movidos sin previo aviso a hilos nuevos para guardar un poco de cordura entre los mismos y el Tema del foro. De ahí que la funcionalidad Temas Recientes sea de gran utilidad.

=====

Re: 2015/03/08: Senda del Agua (Del Canal al Mar)

Publicado por xixonman - 06 Mar 2015 07:45

BONO DE FEVE para GIJON

Quienes cojais el tren en Gijón no hace falta que saqueis billete utilizaremos un bono (2.60 i/v y 1.30 sólo l)

Saludos,

Xixonman

=====

Re: 2015/03/08: Senda del Agua (Del Canal al Mar)

Publicado por oviedo - 06 Mar 2015 08:54

Hola Soy Mar Gonzalez, de Oviedo

No necesito tren ni a la ida ni a la vuelta

Soy socia

Nos vemos el domingo!!!

=====