

2014/08/02y03: Embalse del Ebro y Vía Verde de Alceda

Publicado por Cicloturismo - 01 Jul 2014 13:38



La torre, visión romántica de lo único que queda de la iglesia que inundó el embalse

GUÍA: Carlos

SALIDA: sábado 2 de agosto de 2014

- 14.44 hrs. desde [RENFE Renedo de Piélagos \(Cantabria\)](#) , donde se coge el tren
- 15.59 hrs. desde [RENFE Reinosa \(Cantabria\)](#) .

LLEGADA: Renedo (Cantabria)

DURACIÓN: fin de semana

DISTANCIA: 102 km. En cómodas etapas de 40 y 62 kilómetros.

TRANSPORTE: coche + RENFE (**IMPORTANTE** [ver anotaciones al final](#))

Descripción de la ruta.

👉, Nunca has ido a una de fin de semana? Pues ¡anímate! ésta es la tuya 👉
... fácil y divertida.

Pedalearemos sin desniveles apreciables, cortos además, y con una bajada larguísima de domingo....
Será un agradable paseo de fin de semana con unas vistas espectaculares tanto el sábado (la zona sur del embalse), como el domingo (la imponente bajada por el

puerto de La Matanela o Magdalena

). Todo ello mezclado con historias de la evolución franquista, fronteras curiosas y vestigios e historias de la guerra civil española a camino entre Cantabria y Burgos. Mención aparte será la visita al fabuloso y decimonono

balneario de Corconte

.

El **pantano del Ebro**, inaugurado en 1952 por el mismísimo Generalísimo, comienza poco después del nacimiento en Fontibre del río más largo de España ocupando por tanto buena parte de los términos municipales de **Campoó de Yuso y Las Rozas de Valdearroyo**, a caballo entre Cantabria y Burgos respectivamente. Los pequeños pueblecitos de estos municipios ubicados en su ribera forman uno de los paisajes más pintorescos de Cantabria, a menudo cubierto por la nieve, donde es fácil ver caballos pastando o numerosas especies de aves. El aspecto es el de un gran lago que se extiende de este a oeste a lo largo de 22 kilómetros, rodeado de prados, bosques de robles y montañas. En el destaca una torre de lo que en otra época era una iglesia.

La **Iglesia de Villanueva de Las Rozas**, es conocida como la "*Catedral de los Peces*", fue sumergida por la construcción del pantano. En la actualidad, la

Torre de la Iglesia de San Roque

, de tres alturas con forma octogonal y construida en piedra de sillería, emerge de entre las aguas del pantano cuando baja el nivel de las aguas, pudiéndose visitar mediante una pasarela de madera que hace de puente-escalinata hasta el desnudo campanario que sirve de mirador hacia las margenes del pantano del Ebro.

Quizás no corresponda, pero ahí va el breve discurso de inauguración por parte de Franco:

Unas palabras para agradecer el entusiasmo y la fe que ponéis de manifiesto en estos momentos.

Asistís a un acto histórico, porque histórico es en la vida de España la creación de estos nuevos mares hechos por la mano del hombre. Es una etapa gloriosa de la vida española a la que tenemos la suerte de asistir quienes pertenecemos a esta generación.

Nos dolía España por su sequedad, por su miseria, por las necesidades de nuestros pueblos y de nuestras aldeas, y todo ese dolor de España se redime con estas grandes obras hidráulicas nacionales, con este pantano del Ebro y con los demás que en todas las cuencas de nuestros ríos van creándose, embelleciendo su paisaje y creando ese oro líquido que es la base de nuestra independencia. Si, señores, de nuestra independencia, porque no hay independencia política si no hay independencia económica, y no hay independencia económica si no hay bienestar en nuestros hogares.

Y esto se logra trabajando y con sacrificios, de lo que es un ejemplo el pantano del Ebro: sacrificio de la Patria en muchos millones, sacrificio de los pueblos de la comarca de su praderío y de sus pastos anegados por las aguas, aunque se traduzca después en oro y en cosechas ubérrimas en todos los valles que riega el Ebro, nuestro gran río, todo ello gracias a la unidad de los pueblos y de las tierras de España, a los que llegará ese oro líquido para nuestras cosechas, única forma de hacer la Patria Una, la Patria Grande y la Patria Libre por que luchamos.

¡Arriba España!

En el **primer día de ruta** recorreremos los 40 kilómetros que separan **Reinosa** de Corconte. Estén totalmente tranquilos por la hora y la distancia ya que, al ser verano, hay tiempo más que de sobra. Pedalearemos dirección zona sur del embalse del Ebro que es la opción más tranquila y bonita, con unas vistas preciosas. Al principio es un sube-baja, pero no se trata de ningún puerto y las subidas son cortas, tendiendo más a bajar y llanear que a subir, a medida que se avance en el recorrido hacia **Corconte**

. En su entrada tendremos que rodar 1500 metros por nacional N623 —no se preocupen tiene arcén—, antes de girar a la zona norte del embalse y visitar el

balneario de Corconte

. Luego ya es hacer un kilómetro más por la comarcal para dormir en el pueblo del mismo nombre entrando por lo que parece un mini carril-bici.



En el puerto de la Magdalena / Matanela



Ebro, a caballo entre Burgos y Cantabria

En el **segundo día de ruta** recorreremos la distancia que nos separa de **Corconte** a Renedo, unos 62 kilómetros

. Aunque estemos en el día más largo de la ruta es el más fácil de pedalear. El




puerto de La Magdalena/Matanela

es el más sencillo de subir de toda la cordillera cantábrica en su vertiente castellana, después es El Pontón. Tiene un tráfico testimonial, ya que casi no pasan vehículos que lo hacen por el de El Escudo.

Saldremos de Corconte por el mismo sitio que entramos, esto implica deshacer el camino andado el día anterior por la nacional N623 con arcén. En cuanto tomemos el desvío a **San Pedro de Romeral** (puerto de La Magdalena) los 3 kilómetros iniciales son muy razonables, salvo los primeros 500 metros; el resto son de mero paseo hasta el alto con una subida suave.



al amanecer, eólicos de La Matanela



Balneario de Corconte

Bailearrio de Corconte
Alojamiento, desayuno, comida, cena...



El perfil de la ruta de Oviedo a Gijón se puede encontrar en el enlace [aquí](#).
Perfil de la ruta.

No disponible.

Recordatorios, anotaciones y enlaces.

De Oviedo y Gijón se tardan unas 2 horas y pico con el coche.

Para que al volver el domingo a nuestra querida Asturias sea todo más fácil esta ruta **requiere coche hasta** [RENFE](#)

[Renedo de Piélagos](#)

, cerca de Torrelavega (Cantabria). Aquí cogeremos el tren a las 14.44 horas dirección

[Reinosa \(Cantabria\)](#)

—lugar oficial de inicio de ruta— con algo más de una hora de trayecto entre los railes. Así que... ¡nadie protestará porque haya que madrugar!, ¿no?

El programa de Vía Michelin calcula un par de horas en coche hasta Renedo. La estación está dentro del pueblo y es fácil aparcar en los alrededores de la misma por lo centralizado que están los transportes públicos.

Si el número de inscritos sobrepasa un cierto límite alquilaríamos un furgón que suba las bicis hasta Reinosa. No obstante, como vamos en RENFE y no en FEVE, sus convoys son bastante más espaciosos y lo más probable es que no haga ninguna falta. En todo caso, si fuese necesario **el grupo de transportes se encargará de dicha gestión**

La inscripción en estas rutas cicloturistas y/o actividades englobadas en nuestro calendario supone la **aceptación de todas las condiciones** que se indican para poder realizarla, y el conocimiento y aceptación de las "[Declaración para la inscripción de miembros de ACB en Biciactividades de Asturias ConBici](#)" y del "[Documento de Exención de Responsabilidad de ACB](#)" (que al inicio de la misma habrá que firmar, si procede). Estos documentos están disponibles y publicados en nuestra web oficial a través de dichos enlaces.

A la hora de apuntarnos, **indicaremos**: nombre y apellidos (requeridos para el seguro), si soy socio o no, y si vamos a coger el transporte indicado y dónde (por temas de organización).

[Leer Más...](#)

=====

Re: 2014/08/02y03: Embalse del Ebro y Vía Verde de Alceda

Publicado por katelme - 15 Sep 2014 08:52

Ehmmmmmm creo que no fui yo quien te saco la foto 😊
La única que tengo de ti es la que ves en la torre de Villanueva que salgo con la mano levantada.

ipg.isabel escribió:

Me habías hecho una foto con uno de los carteles de llegada a Burgos que encontramos en el camino, la tendrás por ahí?**katelme** escribió:

Un poco tarde pero aquí tan....

drive.google.com/folderview?id=0BwKNmBze...HYUk&usp=sharing

=====