

## 2014/07/05y06: Entre Asturias y León

Publicado por Cicloturismo - 26 Jun 2014 22:22

---



*Albergue turístico de Felechosa*

**GUÍA:** Carlos Castro (tfno. 676094152)

**SALIDA:** desde [Albergue Turístico de Felechosa](#) .

- sábado 5 de julio de 2014, 11.30 hrs.
- domingo 6 de julio de 2014, 11.30 hrs.

**LLEGADA:** Albergue Felechosa

**DURACIÓN:** fin de semana

**DISTANCIA:** 110 km. en dos etapas de 53 y 57 (15 más quien suba San Isidro).

**TRANSPORTE:**

- AVILÉS: Coche

- GIJÓN: Coche o RENFE 09:30h + FEVE 10:30h Ablaña
- OVIEDO: Coche o RENFE 10:03h + FEVE 10:30h Ablaña

Los que se acerquen en tren tendrán que bajarse en la [estación FEVE de Collanzo](#) , fin de línea, allí estará el guía esperando para acercarnos a Felechosa, unos tres kilómetros.

## Descripción de la ruta.

Estamos ante un trayecto de extremada belleza para nuestros sentidos que discurre por el concejo del alto Aller y los anexos leoneses de Valdelugueros y Puebla de Lillo. Esta región define completamente los puertos de San Isidro, Vegarada y Piedrafita La Mediana con unos parajes escarpados de excepcional paisaje. Serán gargantas, minas, brañas, casonas y torreones, ríos, caballos y vacas lo que acompañe a nuestra bicicleta todo el camino pero siempre vigilados por cumbres emblemáticas que sobrepasan los 2000 metros de altitud como el Pico La Cuerna, Picu Torres, Peña San Justo, Nogales, Peñasagúa, Peñaredonda, Rapáina, Tóneo o Valmartín; todos ellos definiendo valles a cada cual más bonito que el anterior.

Por resumir, en dos días daremos una vuelta primero por el concejo para luego salir de Asturias al **Puerto San Isidro** y pasando por Puebla de Lillo (León) regresaremos a través de **Puerto de Vegarada** bajando por las profundas **Foces del Pino y Río Aller**

.

Bonita ruta asequible que estén de andar un poco en bici la cual no nos debe dar miedo pues la mayor dificultad, que es la subida al puerto de San Isidro, se puede realizar en taxi y por un módico precio.

El **primer día**, sábado 5, haremos unos 50 kilómetros para conocer parte del abrupto [concejo de Aller](#) .

Saliendo del Albergue turístico de Felechosa seguiremos casi todo el día los caminos que nos brindan el GR-208 río abajo, en primera instancia hasta

### **Collanzo**

para desviarnos hacia

### **Casomera**

, antigua capital del municipio. Dicen que este nombre viene de

*casa-homera*

porque antiguamente no había aquí más que una casa ocupada por hombres.



*Foces del Río Aller*

Proseguimos por **La Paraya**, lugar en el que encontramos la **central eléctrica de Viesgo**, fundada en 1918, que canaliza las aguas de los arroyos de Mera y Llananzanes. Valdés Gutiérrez, entendido en el tema nos cuenta allá por los años 20 algo curioso sobre esta edificación: «

*En Paraya hay una casa misteriosa. Tiene grandes ventanales y está profusamente iluminada. Por un lado salen tres hilos rojos, brillantes, que van muy lejos; por el otro lado sale una tubería de hierro de un metro de diámetro que sube un kilómetro por la montaña. El agua de la montaña baja sigilosamente por esa tubería, entra cautelosamente en aquella casa encantada, y dícese por allí -yo no lo afirmo- que el agua, en virtud de no sé qué ensalmos le hacen allí dentro, sale por los alambres como llevada por los demonios, y de tal manera enfurecida ya que a 100 kilómetros de distancia todavía quema, alumbra, mueve fábricas de laminar el hierro y talleres para moler cuarzo, arrastra grandes trenes de carbón, y ¡qué sé yo cuántas cosas más?!*

».

Calzada adelante nos topamos con el salvaje espectáculo de las **Foces del Río Aller**, monumento natural admirable de unos 500 metros de longitud cuyas tajaduras se abren paso entre los Picos Panda y **Sierru del**

### **Campanal**

y se elevan hasta una altura de 224 metros. Imponente desfiladero creado por la erosión kárstica de las aguas del río del mismo nombre y nacidas para sublimar la belleza, engendradas en un mano a mano entre la Naturaleza y el Creador: estáticas en el tiempo, mutantes entre la niebla, el sol y el orbayu; hurañas en noches de lobos, y mágicas a la luz de la Luna. El río Aller nace en el puerto de Vegarada y a su paso por esta angosta garganta provoca numerosas cascadas y torrenteras, formando un paisaje natural de singular belleza. El desfiladero está integrado en la ruta de senderismo

[PR.AS-31, Ruta allerana de las Foces del río Pino y del río Aller](#)

, por la que al día siguiente bajaremos, que une la localidad de El Pino con

[La Paraya](#)

.

Por otra parte, causantes del aislamiento de Ruayer hasta el año 1979, en que el camino de herradura se transformó en estrecha calzada hermanada con el cauce. Peligrosa donde las hubiera según la Provisión Real del 10 de junio de 1551: *«es camino francés por donde pasan muchos peregrinos e romeros para señor Santiago y san Salvador de Oviedo e no ay otro tan conveniente para ello el cual diz que es muy áspero y está mal aderezado y reparado así por las grandes crecidas e llubias que ascaecen como por que le atraviesa un río seis o siete veces de tal manera que es muy dificultoso e peligroso caminar por él tanto que se despeñan muchas bestias e peregrinos e se ahogan en el dicho río muchas gentes mayormente en tiempos de niebes»*

Poco después llegaremos a la localidad de Río-Aller (860 m), **Ruayer** en asturiano, donde daremos la vuelta por el mismo sitio. Aldea hermosa con antiguas construcciones tradicionales alrededor de callejas angostas y empinadas. Una de sus casas, perteneciente a los Lobo, está edificada en un lugar que domina gran parte del valle, sobre una torre medieval. La ermita, bajo la advocación de San Lorenzo, es de estilo asturiano: de una sola nave rectangular, con espadaña rematada por una cruz de hierro y dos vanos para las campanas, aunque, como tantas otras, sólo dispone de una.

De camino a la vuelta, nos acercaremos a la localidad chimazona de **Llamas**, donde podremos admirar su iglesia. La **Iglesia de**

### **San Juan el Real**

, siglo XII, es monumento Histórico Artístico desde los años 60. Presenta el románico —su estilo primitivo— como el más relevante y cuenta con un epígrafe que sitúa su construcción en el año 940. El templo fue citado en el testamento del rey asturiano Ordoño I y junto con el de

### **San Vicente de**

#### **Serrapio**

son los más antiguos del concejo. Se conservan toscas impostas con piñas y temas vegetales con figuras humanas. También es interesante un calvario de tradición románica y carácter muy popular, ubicado en el lado norte de la nave. La imaginaria es de distinto tamaño, de talla muy sumaria y ligeramente policromada.



*San Juan de Riomiera. Santibañez (Aller)*



to de Aller. Restos de la muralla y torre

Volvemos a Collanzo, desde donde seguiremos el valle del río Aller que precede al Puerto de San Isidro. En nuestro camino tropezamos con **Santibáñez de la Fuente** y su iglesia con su texo centenario.

La iglesia de **San Juan de Riomiera** (en la actualidad San Juan Bautista), en Santibáñez, fue erigida en La Corrada y por catástrofe no bien documentada se trasladó al emplazamiento actual. Benjamín Álvarez opina que Riomiera fue un poblado más antiguo que Santibáñez y que podría coincidir con la explotación comunal “La Corrada de Riomiera”. No existen datos documentales ni arqueológicos fehacientes que avalen esta hipótesis, y únicamente, cuando se mejora el trazado de la carretera local, más arriba de **La Corrada**, se encontró una necrópolis medieval que podría tener conexiones con esta primitiva edificación. Posiblemente la iglesia funcionará como elemento articulador del espacio y en torno a ella surja el núcleo de población de Santibáñez. A su lado hay un árbol muy conectado con los pueblos prerromanos: el tejo. De todos es sabido que en los primeros momentos de la cristianización los templos eran construidos al lado de antiguos lugares de culto, y aunque no hay datos ni arqueológicos ni documentales, podríamos aventurar la hipótesis de que esta iglesia se reconstruya sobre un posible lugar sagrado que data de tiempos muy antiguos. Enmarcada dentro del Románico Arcaizante de tipo popular es de pequeñas dimensiones, materiales pobres, una sola nave, decoración por lo general escasa, etc., y todo ello se debe a su aislamiento geográfico, que nos les permite ponerse en contacto con las grandes corrientes e innovaciones. Restaurada en 1983, encontrándose en la excavación enterramientos y restos variados, fue declarada monumento Histórico Artístico en 1971 y es Bien de Interés Cultural.

Sobre su tejo, declarado Monumento Natural en 1995, cabe decir que se trata de un robusto ejemplar de edad desconocida, pero que por sus dimensiones —casi 12 metros de altura, 3 y medio de perímetro de tronco y más de 15 de diámetro de copa— podría superar los cinco siglos de antigüedad.



Santuario de Nuestra Señora de Miravalles (Aller)

Proseguiremos nuestro pedalear a **Entrepeñas** para subir hasta **Pelúgano** haciendo parte de la senda PR-AS.262 que nos llevaría al Peña Mea admirando de camino la

### **ermita de San Pedro de Pelúgano**

y de cerca el

### **Gueyu de Buey del Peña Mea**

. Pero nosotros tras llegar a dicha villa empezaremos a bajar definitivamente a

### **Levinco**

atravesando de camino las canteras de El Reguerón. Aquí enlazaremos con una senda verde que sale a la derecha de la carretera de Bello hacia

### **La Roza**

, llegaremos hasta la actual capital del concejo,

### **Cabañaquinta**

, momento para pedalear los caminos que nos acercan a la Capilla de Miravalles. De camino pasaremos por delante de las ruinas del

### **Castillo de Soto de Aller**

. Del siglo XII, conserva la mayoría de su muralla, parte de una gran torre cuadrangular y la puerta de entrada.

El **Santuario de Nuestra Señora de Miravalles** está muy ligado al río Aller cuyo nombre se repite hasta siete veces, antes del año 1200, en los Archivos de la Catedral de Oviedo siendo la mención más antigua la de 857. Su nombre quizá le venga de su privilegiada posición ya que, además de estar en medio de una buena pradera llana —cosa difícil de encontrar en Asturias—, desde sus cercanías puede verse el valle agrícola y, fundamentalmente, minero del río Aller. La subida al santuario es una excelente ruta para andarines que, si bien es algo corta hasta él, se pueden recorrer los alrededores por unas «caleyas» (camino en asturiano) muy bien cuidadas y con unas vistas espectaculares que cambian cada poco, al ir tomando las curvas de las sendas. También para los cicloturistas de montaña tiene un gran atractivo pues, aunque la llegada al santuario es rápida, desde allí sigue ascendiendo la carretera y las sendas que se adentran monte arriba, todo ello dentro de un frondoso bosque de árboles autóctonos. Salvo la leyenda sobre los arboles que crecen en su tejado, la estructura no tiene mucho que contar. Lo que si cabe destacar es la **talla**

### **dedicada a la Virgen de Miravalles**

, patrona de Aller. La talla de unos 80 centímetros esta realizada en piedra policromada y representa a una Virgen galactotrofusa, coronada, con manto blanco bordado en oro y amamantando al niño Jesús que da la espaldas a los fieles, en actitud muy sencilla y humana. No hay unanimidad entre los estudiosos acerca de la fecha de su creación pues mientras unos la datan en la época bizantina, hacia el siglo VI, otros afirman que puede ser del siglo XI, XII o XIII. La imagen original se conserva en el museo de la Iglesia de Soto de Aller y la que está en la ermita es una réplica exacta que hizo Mauro Álvarez Fernández en 1985 y solamente se la lleva al santuario cada 8 de septiembre con motivo de la fiesta patronal.


Ya solo nos queda desandar el camino de vuelta acompañando otra vez al río Aller y río San Isidro retornando a Collanzo y Felechosa, donde terminaremos.



*Foces del Río Aller*




*Lago de Isoba*



*Arreón de Puebla de Lillo*

El río Aller —al igual que el leonés Curueño— nace en el Puerto de Vegarada, en las altas cumbres de la cornisa cantábrica y da nombre a un concejo, el de Aller que tiene una superficie de 377 kilómetros cuadrados donde la minería del carbón, antaño muy floreciente, va decayendo poco a poco. En cuanto al nombre del río, el profesor allerano atribuye el mismo origen histórico a este río asturiano, al francés «río Allier» y al alemán «río Aller» a partir de la «invasión de los bárbaros».



## Alojamiento cena y transporte.

La gestión del alojamiento se debe hacer cada uno por su cuenta.

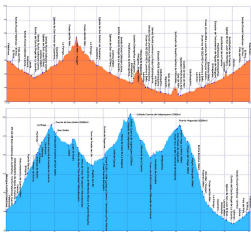
- En el **Albergue turístico de Felechosa** ( <http://www.alberguedefelechosa.com/> ). Precio: 14EUR, con desayuno 16 EUR, alquiler de sábanas 3 EUR más.
- En el **Hotel El Parador** ( [www.hotelelparador.net](http://www.hotelelparador.net) ).
- En el **Hotel Casa El Rápido** ( [www.casaelrapido.com](http://www.casaelrapido.com) ).

La comida del sábado será en Collanzo y la cena en Felechosa. Hay varios restaurantes. Se hará dependiendo del número de interesados.

El domingo quien desee **subir San Isidro** en bici puede hacerlo pero existe un **alquiler de taxis**, llevan 5 bicis con 5 personas por 30 EUR.

Por lo tanto **al apuntarse indicar**: quien sube en bici o en taxi y quien quiere cenar en grupo el sábado en Felechosa

### Perfil de la ruta.



[Ver mapa más grande](#)

### Recordatorios, anotaciones y enlaces.

Debido a que los dos días salimos desde el mismo sitio, al que le venga mejor puede apuntarse solo a la etapa del sábado o a la del domingo (indicarlo).

El Puerto de Vegarada en su vertiente asturiana es una pista sin asfaltar así que si no queréis destrozarse vuestra bicicleta o tener un susto, recomendamos bicicleta de montaña y bien revisada, sobre todo frenos.

- Artículo La Nueva España: [Por las foces del río Aller a Vegarada](#)

La inscripción en estas rutas cicloturistas y/o actividades englobadas en nuestro calendario supone la **aceptación de todas las condiciones** que se indican para poder realizarla, y el conocimiento y aceptación de las "[Políticas de Privacidad de Asturias ConBici](#)" y del "[Documento de Exención de Responsabilidad de ACB](#)" (que al inicio de la misma habrá que firmar, si procede). Estos documentos están disponibles y publicados en nuestra web oficial a través de dichos enlaces.

A la hora de apuntarnos, **indicaremos**: nombre y apellidos (requeridos para el seguro), si soy socio o no, y si vamos a coger el transporte indicado y dónde (por temas de organización).

[Leer Más...](#)

---

### 2014/07/05y06: Entre Asturias y León

Publicado por Cicloturismo - 26 Jun 2014 23:13

---

Nueva y bonita ruta de la mano de Carlos Castro. Nos guiara por el concejo de Aller y por nuestra provincia vecina León. Vistas y paisajes impresionantes y desconocidos no os la podéis perder.

---

### 2014/07/05y06: Entre Asturias y León

Publicado por Veranes - 27 Jun 2014 13:56

---

Hola Carlos, soy José Manuel González, voy por mi cuenta, duermo en el albergue y me apunto a cenar en Felechosa el sábado. El domingo no necesito taxi subo en bici el puerto.

Saludos, nos vemos chao.

---

### Re: 2014/07/05y06: Entre Asturias y León

Publicado por arturo - 27 Jun 2014 21:39

---

Hola Carlos, soy Chelo, socia de Oviedo (M<sup>a</sup> Consuelo Álvarez Sánchez) me apunto a la salida, ida y vuelta en tren, me apunto a la cena del sábado en Felechosa, duermo en el albergue, (taxi nó) subo en bici el puerto. Muchas gracias y saludos cordiales.

---

### Re: 2014/07/05y06: Entre Asturias y León

Publicado por Noemí - 28 Jun 2014 18:49

Hola,

Mapunto. Noemí García Puente. Socia. En principio, ida/vta (Gijón/Collanzo)en tren, salvo que se necesiten plazas. Los otros datos tal como hablamos por tño Carlos.

Gracias. Un saludo.

=====

### Re: 2014/07/05y06: Entre Asturias y León

Publicado por Rafa III - 29 Jun 2014 22:50

---

Hola Carlos. Me encantaría ir porque conozco la zona y es un lujazo, pero me va a ser imposible pasar el fin de semana fuera. Que os acompañe el tiempo y los Alíseos. Un abrazo.

Rafa III.

=====

### 2014/07/05y06: Entre Asturias y León

Publicado por Grillo Veloz - 30 Jun 2014 16:16

---

Hola

Soy Angela Fernandez Corujo(socia)me apunto a la etapa del domingo,voy por mi cuenta y subo en bici el puerto.

Otra cosina,¿ a que hora es la salida?

Un saludo

=====

### 2014/07/05y06: Entre Asturias y León

Publicado por Cicloturismo - 30 Jun 2014 21:38

---

Suspendida la ruta por motivos personales del guía, el cual la intentara realizar en otras fechas.

=====

### 2014/07/05y06: Entre Asturias y León

Publicado por katelme - 01 Jul 2014 20:55

---

**Aquellas personas que aún quieran ir me ofrezco a sustituir al guía.**

En breves colgaré el rutómetro gráfico y el mapa por donde iremos.

Quedamos con las mismas condiciones que pone el artículo en Felechosa. Ambos días saldremos a las 11.30h

=====

### 2014/07/05y06: Entre Asturias y León

Publicado por bicicuore - 01 Jul 2014 21:13

---

Hola me apunto a la ruta

Aún no sé si me quedaré en el albergue o no pero intentaré subir a San Isidro..

Y si cenamos juntos en felechosa también me apunto...

=====

### Re: 2014/07/05y06: Entre Asturias y León

Publicado por Noemí - 02 Jul 2014 13:43

---

Hola Katelme,

Si aún quieres ir de guía este finde, cuenta con Chelo y conmigo. Como pensábamos ir igual cuando Carlos la anuló, ya hemos reservado hotel en Felechosa. Llamé al albergue de Felechosa y me dijeron que estaba cerrado este finde pero tengo entendido que hay otro en Collanzo también por si quieres considerarlo.

Iremos en tren hasta Collanzo que llega sobre las 11:20, supongo que coincidiremos en él y sino nos vemos en Felechosa.

Bueno, pues hasta estos pues. Estaremos encantados de seguirte!!...aunque dan agua...pallá vamos!

=====

### Re: 2014/07/05y06: Entre Asturias y León

Publicado por PedroAM - 03 Jul 2014 09:05

---

Hola. Si todavía la ruta sigue en pie nos apuntamos dos más: Pedro Álvarez y Marian Dávila. Socios. Vamos por nuestra cuenta en coche hasta Felechosa y nos alojamos por nuestra cuenta en Felechosa. Nos apuntamos también a la cena del sábado.

Tengo una duda, si como pone el plan de ruta se sale del Albergue de Felechosa a las 11,30 y Chelo y Noemí llegan a Collanzo en tren a las 11,20. ¿Qué hacemos, bajamos a Collanzo a esperarlas, para volver a subir a Felechosa y comenzar la ruta (volviendo a bajar a Collanzo) o ya seguimos la ruta desde Collanzo? Lo digo por si se modifica la hora de salida.

Saludos

=====

**Re: 2014/07/05y06: Entre Asturias y León**

Publicado por xixonman - 03 Jul 2014 13:43

---

Somos Carlos y Teresa de Gijón....nos apuntamos a la ruta SOLO el sábado.....Vamos y volvemos en coche no necesitamos tren...

Gracias y nos vemos....

=====

**2014/07/05y06: Entre Asturias y León**

Publicado por Verañes - 03 Jul 2014 21:57

---

Hola David, José Manuel González, cuenta conmigo para cenar el sábado, tengo reserva en Felechosa. Subo en bici el puerto.

Saludos, chao.

=====

**2014/07/05y06: Entre Asturias y León**

Publicado por pfbeatriz - 03 Jul 2014 22:14

---

Hola, soy Beatriz, socia. Yo iré en coche y solamente puedo hacer la ruta del sábado. Un saludo.

=====

**2014/07/05y06: Entre Asturias y León**

Publicado por katelme - 04 Jul 2014 10:09

---

Hola a todos. Como guía todo sigue en pie:

1. Llevad chubasquero. Es posible que nos caiga algún chaparrón, sobretodo el domingo en León.

3. El sábado comeremos en Collanzo o en Cabañaquinta. Aquí aprovechar a hacer compras pa el domingo si no queréis ir de plato. El domingo lo haremos en Puebla de Lillo o si llegamos muy pronto ya no hay nada en 18km adelante hasta Lugueros o Redipuertas, así que probablemente comamos atechados en alguna ermita o hayedo por el camino

2. A los que quieran ir solo de domingo, si nadie se apunta usando FEVE, adelantaremos la hora de salida a las 10. Mismo sitio: Albergue de Felechosa.

=====

---

**Re: 2014/07/05y06: Entre Asturias y León**

Publicado por Grillo Veloz - 04 Jul 2014 14:44

---

Hola, soy Angela, el domingo sino llueve a las 10 de la mañana estoy en Felechosa

Saludos

=====

**2014/07/05y06: Entre Asturias y León**

Publicado por Rafa III - 04 Jul 2014 17:54

---

Hola Katelme. Por fin el domingo se cambia la hora de salida a las 10 de la mañana ???. Lo digo porque creo que Chelo y Noemí van en tren.

Gracias.

=====

**Re: 2014/07/05y06: Entre Asturias y León**

Publicado por katelme - 04 Jul 2014 18:01

---

**Rafa III escribió:**

Hola Katelme. Por fin el domingo se cambia la hora de salida a las 10 de la mañana ???. Lo digo porque creo que Chelo y Noemí van en tren.

Gracias.

Van en tren el sábado así que no habría problema. Y solo es en el caso de que nadie fuera solo de domingo en tren y que no lo haya dicho por aquí.

=====

**Re: 2014/07/05y06: Entre Asturias y León**

Publicado por Alberto Quiñones - 04 Jul 2014 21:47

---

Si finalmente voy el domingo, iré coche.

Subo el puerto en bici, supongo que como el resto.

Te confirmare la asistencia.

=====

## Re: 2014/07/05y06: Entre Asturias y León

Publicado por xixonman - 05 Jul 2014 20:14

---

Sólo he podido hacer una parte el éste sabado y vuelta pa Gijón...pero ciertamente la parte que he hecho ha estado no bien, sino MUY bien currada por Katelme, con perfiles razonables y pistas en general de buen firme....

Espero que mañana tengan suerte los que hacen la parte del domingo...A mi "atacar" puertos de montaña de la cordillera cantábrica por el lado asturiano como que no.....son duros de narices...prefiero por León o bien subir en taxi..... ☺

Saludos,

xixonman

---

=====

## Re: 2014/07/05y06: Entre Asturias y León

Publicado por isabel - 06 Jul 2014 08:16

---

No sabia que se podia apuntar uno un dia,que pena...a ver si para el año se repite...hoy mucha suerte con el dia

---

## 2014/07/05y06: Entre Asturias y León

Publicado por katelme - 06 Jul 2014 14:17

---

Un placer haber servido de guía. Hoy domingo no pudo ser la salida a las 10h, por riesgo de tormenta, aparato eléctrico y lluvias en la zona de Puebla de Lillo y de Valverde. Si no salíamos como muy tarde a esa hora imposible recorrer los 80km en una etapa. Por tanto se suspendió.

Añadiendo a lo que dice Xixonman esta ruta tiene mucho encanto. Quizás haya que darle una vuelta de tuerca depurando el track y partirla en 3 días (Ujo/Cabañaquinta - Felechosa, Felechosa - Puebla de Lillo + PR Hayedo de la Cervatina, Puebla de Lillo - Vegarada - Felechosa) para que se pueda disfrutar perfectamente de todas las zonas que ver a la vera del río Aller, del Curueño y del valle de Iyarga.

O incluso hacer 2 rutas: "Entre foces y capilles alleranas" y otra "Vegaradeando por los Hayedos de Lillo" con las 2 restantes. La zona de Lillo bien merece un viaje aparte, sobre todo por el Hayedo de La Cervatina (PR-LE28) o la ruta de los puentes romanos a la vera del río Curueño hacia Vegarada.

Se aceptan sugerencias.

PD: Decir que **posiblemente se repita en un sábado y domingo cercano pero con buen tiempo**. Extraoficial, por supuesto, así que quien quiera apuntarse a la aventura de exploración.... bienvenido.

Estad atentos al foro!!!!

=====

### Re: 2014/07/05y06: Entre Asturias y León

Publicado por katelme - 06 Jul 2014 19:41

---

Las fotos de ayer por el valle del Aller

[Click aquí para ver y descargar](#)

=====

### 2014/07/05y06: Entre Asturias y León

Publicado por bicicuore - 07 Jul 2014 21:47

---

muchas gracias katelme por llevarnos de la mano por la preciosa ruta allerana

A todos gracias por vuestra compañía, que da gusto siempre compartir pedal

ya que san Isidro no se nos logró, tenemos la oportuna de volver a vernos

saludos

Carmen

=====