

2014/04/06: Abrazando el Naranco

Publicado por Cicloturismo - 30 Mar 2014 15:59



Puente del bajomedievo en Brañes

GUÍA: Karina (tfno. 637760981)

SALIDA: domingo 06 de Abril de 2014, 10:30hrs. desde [Estación RENFE La Corredoria](#) .

LLEGADA: Oviedo Uría.

DURACIÓN: día entero.

DISTANCIA: 25km.

TRANSPORTE (tren):

- IDA


- AVILÉS: RENFE 9:48h.
- GIJÓN: RENFE 9:30h. Sanz Crespo.
- GIJÓN: FEVE 9:25h Sanz Crespo + FEVE 10:08h. El Berrón.

- VUELTA
- AVILÉS: RENFE 17:30h.
- GIJÓN: RENFE 17:45h.


Descripción de la ruta.

Vamos a rodear nuestro querido Monte Naranco por carreterinas tranquilas, a través de bosques junto al río Nora y con muchas fuentes por el camino.

Lógicamente hay cuestas, casi todas asumibles excepto dos, para gente que esté acostumbrada a andar en bici: una muy corta hacia la mitad del recorrido y otra más larga de tres kilómetros después de comer. Es la oportunidad para los exigentes de ponerse a prueba. El resto de los mortales las haremos andando 🍌



Río Nora a su paso por Quintana



Bosque de Cantarranas

Comenzamos en la estación de tren de La Corredoria y empezaremos subiendo por Cuyences. Enseguida nos adentramos en zona rural por caleyas y nos encontraremos la primera fuente. Más adelante, por desgracia, el paisaje bucólico se desfigura con las Canteras del Naranco. En la intersección seguimos dirección Ladines (Lladines). Pasaremos por Quintana, donde hay una fuente-lavadero y más adelante, en Folgueras, aprovecharemos para hacer una parada en su fuente.



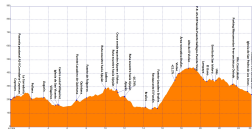
atopada en una zona al pie de una gran canchales de granito, en un terreno de 200 metros.



El punto de partida de esta ruta es el pueblo de Villaperez, en el concejo de Villaperez, Asturias.



Perfil de la ruta.



[Ver mapa más grande](#)
[Ficha ACB](#) | [Ficha IBP](#)

Recordatorios, anotaciones y enlaces.

Algún tramo inicial de acercamiento a la canchales de Villaperez y, el tramo central —al ser una pista equestre—, no es apto para bicicletas de carretera.

La inscripción en estas rutas cicloturistas y/o actividades englobadas en nuestro calendario supone la **aceptación de todas las condiciones** que se indican para poder realizarla, y el conocimiento y aceptación de las “[Normas de uso y condiciones de uso de las actividades de Asturias ConBici](#)” y del “[Documento de Exención de Responsabilidad de ACB](#)” (que al inicio de la misma habrá que firmar, si procede). Estos documentos están disponibles y publicados en nuestra web oficial a través de dichos enlaces.

A la hora de apuntarnos, **indicaremos**: nombre y apellidos (requeridos para el seguro), si soy socio o no, y si vamos a coger el transporte indicado y dónde (por temas de organización).

[Leer Más...](#)

=====