

Cursos 2014 sobre Garmin GPS Montana

Publicado por acb_web - 14 Ene 2014 21:55

El año pasado ([1ª edición](#) y [2ª edición](#)) AcB dio unos cursos básicos sobre el uso del GPS "Montana" que posee la asociación. La idea de estos cursos fue que sirvieran para facilitar el desarrollo de rutas oficiales que llevaron distintos guías de AcB, abandonándose así los arcaicos métodos de tirar meramente de la memoria de cada guía o de farragosas notas escritas (léase rutómetros).



En definitiva se trató y se trata de llevar la gestión de las rutas por parte de los/as guías acordes al siglo XXI para facilitar el desarrollo de las mismas, así como estimular la participación de más gente en dicha función, al tener una herramienta de guiado tan buena como es el GPS "Montana".

Con el GPS cualquier persona puede llevar rutas de AcB, aunque ésta no se haya realizado previamente, pues el aparato te guía con total fiabilidad.

Por lo tanto, daremos un par de cursos sobre el GPS en interacción con el ordenador y manejo del propio GPS (conjunto ambos).

1. La **primera tanda** se realizará en el [Consejo de Moceda de Xixón \(CMX\) situ en la calle "Avenida Manuel Llaneza, 68, 33208 Gijón/Xixón, España"](#)

el
28-febrero-2014
de
18.30h a 21h.

2. La **segunda edición** se realizará en el mismo sitio el **14-marzo-2014** de **18.30h a 21h**.
3. La **tercera edición** se realizará en el mismo sitio el **21-marzo-2014** de **18.30h a 21h**.

Se puede aprender desde casa haciendo los siguientes pasos:

1. Solicitar el GPS de la asociación al grupo de salidas,

Esta dirección electrónica esta protegida contra spam bots. Necesita activar JavaScript para visualizarla

, para conectarlo al programa de gestión de rutas “Basecamp” de Garmin.

2. La guía de inicio rápido en papel y formato PDF del Montana se puede descargar desde nuestra web de AcB en el [siguiente enlace](#) .

3. Descargar el programa gratuito de “Basecamp” disponible en el [siguiente enlace de la página oficial de Garmin](#) .

4. Descargar los mapas gratuitos de TopoHispania desde [aquí](#) e ir al apartado que dice: enlaces para obtener la versión 2.04 con datos DEM (datos de elevación).

5. Una vez descargados el “basecamp” los leerá. Un vídeo ilustrativo y muy didáctico para aprender desde casa como funciona el “Basecamp” es este de ["El Blog de Santa Cruz: Screencast Basecamp para principiantes"](#) .

No obstante, si aún así y todo alguien quiere acudir al curso no hay mayor problema tampoco y, si no les gusta éste, tienen varios más aquí: www.informaciona.com/garmin-basecamp-español/videos

Guías en papel y en castellano completas y didácticas sobre "Basecamp" no se molesten en buscar, no las hay a fecha de hoy que sepamos. Una guía muy básica de 7 páginas la tienen aquí, en el [Blog de Carlos Puch](#)

. No obstante, el apartado "Ayuda" del propio programa ya viene en castellano, aunque cojea en varios sentidos, pero échense un vistazo sino van al curso, que también ayuda.

PRECIO: El curso es gratuito para socios/as de AcB, quien no lo sea el precio es de 20 € (que representa una cuota anual de AcB).

Y para finalizar, las personas interesadas en los cursos pueden apuntarse a través del foro indicando cual prefieren (el del uso del Montaña, el de GPS en interacción con el PC para la gestión de rutas o los dos).

En este foro pueden también plantearnos las consultas que ustedes estimen convenientes.

Las personas asociadas tienen preferencia (y más siendo guías de rutas) en cuanto a la inscripción y las plazas hasta un día antes de la celebración del curso elegido.

La inscripción en estas rutas cicloturistas y/o actividades englobadas en nuestro calendario supone la **aceptación de todas las condiciones**

que se indican para poder realizarla, y el conocimiento y aceptación de las "[Normas de funcionamiento de las Salidas de Asturias ConBici](#)" y del "[Documento de Exención de Responsabilidad de AcB](#)" (que al inicio de la misma habrá que firmar, si procede). Estos documentos están disponibles y publicados en nuestra web oficial a través de dichos enlaces.

A la hora de apuntarnos, **indicaremos:** nombre y apellidos (requeridos para el seguro), si soy socio o no, y si vamos a coger el

transporte indicado y dónde
(por temas de organización).

[Leer Más...](#)

Cursos 2014 sobre Garmin GPS Montana


Publicado por katelme - 14 Ene 2014 23:40

Animaros, que todo nuevo conocimiento es bueno. Nunca se sabe cuando lo podremos necesitar.

Cursos 2014 sobre Garmin GPS Montana

Publicado por MPMARTIN - 15 Ene 2014 08:24

En principio y a espera de poder encajar la fecha, yo estaria interesada en aprender a funcionar con el GPS y pasar al ordenador las rutas.

Como dice Katelme todo nuevo conocimiento es bueno....., o tal vez no 

Pili-Pruvia

Cursos 2014 sobre Garmin GPS Montana

Publicado por MartínMasa - 15 Ene 2014 15:38

Hola amigos, estoy interesado en el curso de GPS en interacción con el PC para la gestión de rutas. Seguiré atento a vuestras indicaciones. Un saludín.

Martín Masa (socio de Gijón)

Re: Cursos 2014 sobre Garmin GPS Montana

Publicado por olga - 15 Ene 2014 16:20

buenas tardes:

Estoy interesada en el curso.

gracias

=====

Re: Cursos 2014 sobre Garmin GPS Montana

Publicado por isabel - 15 Ene 2014 20:45

Hola, si estoy interesada,sábados por la tarde o mañana, fechas todas menos 14 de febrero

=====

Re: Cursos 2014 sobre Garmin GPS Montana

Publicado por xixonman - 15 Ene 2014 20:57

Entiendo que Olga le interesa el curso de inicio de cómo se maneja el GPS.....Pili y el otro compañero lo veo claro en los mensajes.....

Por favor no olvidad si preferís el curso qwe os interese en Gijón u Oviedo para irnos organizando y ver si se hace en 2 sitios o sólo en uno.

En Gijón en cuanto al curso de gps en interacción con el PC.

El sitio está confirmado y será el Conceyu de la Mocedad de Gijón, Avd. Manuel Llaneza 68 bajo. PROBLEMA no es posible hacerlo en fin de semana los ordenadores sólo están disponibles de lunes a viernes en horario de tarde de 17 a 21 hrs....El curso dura como máximo 2 horas. Decidme que horario y día os viene mejor y vamos cuadrando...Me adapto sin problemas a la mayoría.....

En Oviedo es necesario que busqueis un sitio que tenga ordenadores y me dejen cargar el basecamp y el topohispania (sólo parcialmente). Si no hay más remedio y tiene que ser entre semana pues.....¡habrá que aguantarse!

Quienes tengais ordenador portátil y cargados esos 2 programas mucho mejor para vosotros y más cómodo para todos/as.

Si el número de inscritos sólo da para un grupo el curso entonces será en GIJON. Podeis venir en tren+bici (hay sitio para guardar las bicis) o lo que prefirais.

El de aprender a manejar sólo el GPS

se puede hacer en sábado o domingo con horario más flexible....tanto en Gijón como en Oviedo, dependiendo de las inscripciones.

Los cursos son gratuitos para socios/as, para no sociados/as el precio es de 20 €

=====

Re: Cursos 2014 sobre Garmin GPS Montana

Publicado por xixonman - 15 Ene 2014 21:11

Entiendo que Olga e Isabel quieren el básico o sea aprender a manejar el GPS sólo.

Recordad decirme donde quereis realizar el curso elegido (Gijón u Oviedo)

Las circunstancias y la logística marcarán si se puede hacer en los dos sitios o no. En el caso de ser poca gente los cursos serán en Gijón.

GPS en interacción con el PC (Gijón)

Podemos poner una fecha de lunes a viernes con horario flexible de 17 a 21, si bien el curso dura un par de horas. El finde no es posible porque en el Conceyu de la Mocedad no está operativo el servicio. Decidme día y horario que os venga mejor....me adapto a la mayoría.

Idem Oviedo.

Es necesario un sitio donde permitan cargar el basecamp y una parte parcial del topohispania (zona norte). El horario habrá que adaptarlo a lo que nos diga el centro claro...

Quienes tengais portátil no hay mayor problema: descargad el basecamp y el topohispania y listo (luego no se requerirá conexión a internet).

Manejo básico del GPS.

Este si puede ser en sábado o domingo con horario flexible tanto en Gijón como en Oviedo, dependiendo del lugar elegido.

Los cursos son gratuitos para socios/as y para no socios/as el precio es de 20 €.

Acordaros que tanto para un curso como para otro es recomendable que os descargeis e imprimais la guía de inicio rápido del Montana y lo traigais el día del curso, una vez leído previamente en casa.

En estos días haré las pruebas de carga en los PCs del conceyu y os cuento....

Para cualquier duda....andamos por aquí.

Saludos,

Xixonman

=====

Cursos 2014 sobre Garmin GPS Montana

Publicado por fon - 15 Ene 2014 21:43

Hola

Yo también estoy interesado en el curso en Oviedo del manejo básico del GPS y si el otro es posterior también

Saludos

=====

Re: Cursos 2014 sobre Garmin GPS Montana

Publicado por MartínMasa - 16 Ene 2014 08:47

Hola amigos, con respecto al curso de GPS en interacción con el PC (Gijón), me viene bien cualquier tarde a diario, así que estoy a vuestra disposición.

Saludos.

Martín Masa (Gijón)

=====

Re: Cursos 2014 sobre Garmin GPS Montana

Publicado por isabel - 16 Ene 2014 21:45

Bueno mejor en Oviedo, pero sino puede ser pues Gijón. He tardado en contestar porque he estado un poco desconectada del ordenador.

=====

Cursos 2014 sobre Garmin GPS Montana

Publicado por xixonman - 17 Ene 2014 07:43

La realización de los cursos en OVIEDO están sujetos a que AcB cubra los gastos que ello conlleva. Hasta marzo no será posible confirmarlos si los habrá en la capital o no, ya que a finales de febrero creo que hay prevista Asamblea General, donde se debatirá la propuesta de cubrir este tipo de gastos y similares (fundamentalmente transporte).

Saludos,

Xixonman

=====

Cursos 2014 sobre Garmin GPS Montana

Publicado por FERGAME - 20 Ene 2014 09:37

Me interesa muchísimo el curso. Un GARMIN....incapaz de hacerle funcionar el TOPOH.

Yo preferiría los domingos pero me adaptaría a cualquier día y horario

=====

Cursos 2014 sobre Garmin GPS Montana

Publicado por FERGAME - 20 Ene 2014 09:43

Me valdría cualquier día y prefiriendo Oviedo, tambien podría ir a Gijón.

=====

Re: Cursos 2014 sobre Garmin GPS Montana

Publicado por isabel - 21 Ene 2014 13:19

Si buenoyo tb podría ir a Gijon

=====

Cursos 2014 sobre Garmin GPS Montana

Publicado por gmodronor - 22 Ene 2014 07:46

Hola:

Soy Gracia de Oviedo y estoy interesada en hacer el curso. Prefiero en Oviedo, pero también podría hacerlo en Gijón, y dependerá de las fechas.

Un saludo

=====

Re: Cursos 2014 sobre Garmin GPS Montana

Publicado por katelme - 22 Ene 2014 17:44

Yo estoy interesado en aprender nociones de basecamp que no estoy muy ducho para crear rutas en el.

Le uso básicamente para obtener el nombre de los picos y medir distancias en línea recta 🙄. El día que sepa crear trayectos ruteables que sigan las carreteras/caminos ya seña la leche. Por ahora no me aclaro.

=====

Re: Cursos 2014 sobre Garmin GPS Montana

Publicado por xixonman - 22 Ene 2014 21:47

Hola Gracia:

Entiendo que es el básico de cómo funciona el GPS.....no el del gps en interacción con el PC o son los dos??

gmodronor escribió:

Hola:

Soy Gracia de Oviedo y estoy interesada en hacer el curso. Prefiero en Oviedo, pero también podría hacerlo en Gijón, y dependerá de las fechas.

Un saludo

=====

Re: Cursos 2014 sobre Garmin GPS Montana

Publicado por xixonman - 23 Ene 2014 19:22

Vistas las personas apuntadas....los dos cursos se harán en Gijón el mismo día: viernes 28 de febrero, primero explicaremos el funcionamiento básico del GPS a la hora de llevar una ruta (solo eso y poco más para hacerlo ligero y dinámico) y luego la interacción del mismo con el programa basecamp. La duración de los 2 cursos se estima en 2 y pico con un descanso o pausa para el café de 15 minutos.

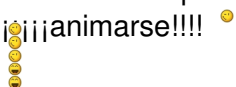
Dispondremos de 2 ordenadores por alumno, al objeto de que haya colaboración y sinergia entre las parejas formadas.

Quien ya acudió al básico de GPS el año pasado puede repetir para refrescar o reforzar conceptos o bien incorporarse 1 hora más tarde al segundo que es el programa basecamp.

Horario: el conceyu de la mocedad tiene horario de 17 a 21 hrs.

Que la gente interesada me diga que horarios prefiere Si nadie manifiesta nada entonces quedará fijado de 18.30 a 21.00 hrs...

Todos/as tranquilos que los cursos van a ser eminentemente prácticos, entretenidos y dinámicos, así que ¡¡¡¡¡animarse!!!!





Después nos vamos por ahí a tomar y picar algo....¿ok?

Haré un recordatorio unos días antes.....

Cualquier cambio de fecha, si se llega a dar también lo comunicaré por éste medio.

Saludos,

Xixonman

=====

Cursos 2014 sobre Garmin GPS Montana

Publicado por Jerobra - 23 Ene 2014 20:58

¿Hay plaza? Me apunto. ¿Conviene llevar portátil? Lo llevo.ç

Salú:

Jesús

=====

Cursos 2014 sobre Garmin GPS Montana

Publicado por Jerobra - 23 Ene 2014 21:01

¡Qué tonto soy! Si hay dos ordenadores por alumno, para que llevar portátil? ¿No será un portátil por cada dos alumnos?

Más salú.

=====

Re: Cursos 2014 sobre Garmin GPS Montana

Publicado por katelme - 23 Ene 2014 22:05

xixonman escribió:

Vistas las personas apuntadas....los dos cursos se harán en Gijón el mismo día: viernes 28 de febrero, primero explicaremos el funcionamiento básico del GPS a la hora de llevar una ruta (solo eso y poco más para hacerlo ligero y dinámico) y luego la interacción del mismo con el programa basecamp. La duración de los 2 cursos se estima en 2 y pico con un descanso o pausa para el café de 15 minutos.

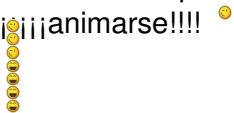
Dispondremos de 2 ordenadores por alumno, al objeto de que haya colaboración y sinergia entre las parejas formadas.

Quien ya acudió al básico de GPS el año pasado puede repetir para refrescar o reforzar conceptos o bien incorporarse 1 hora más tarde al segundo que es el programa basecamp.

Horario: el conceyu de la mocedad tiene horario de 17 a 21 hrs.

Que la gente interesada me diga que horarios prefiere Si nadie manifiesta nada entonces quedará fijado de 18.30 a 21.00 hrs...

Todos/as tranquilos que los cursos van a ser eminentemente prácticos, entretenidos y dinámicos, así que ¡¡¡¡¡animarse!!!!



Después nos vamos por ahí a tomar y picar algo....¿ok?

Haré un recordatorio unos días antes.....

Cualquier cambio de fecha, si se llega a dar también lo comunicaré por éste medio.

Saludos,

Xixonman

Pues el horario... Como por la mañana tengo biciescuela me da igual una hora antes o una después.
Voy tener que quedarme por ahí.

=====

Re: Cursos 2014 sobre Garmin GPS Montana

Publicado por xixonman - 24 Ene 2014 07:47

Aunque hay 1 PC por cada 2 alumnos ya expliqué en la noticia al inicio que se puede llevar portátil si a alguien le apetece.....siempre que se descargue los 2 programas que expliqué (basecamp y topohispania). Ir al inicio de la noticia y leer sobre esto.....

Salvo que se me diga la contrario por parte del Conceyu de la Mocedad de Xixon será el 28 de febrero casi seguro....si hubiera algún problema nos pasarían la fecha para el día 21 (o sea una semana antes).

Cuantos pcs tendremos disponibles todavía no lo sé con seguridad.....Ya os aviso y os digo el número concreto cuando lo sepa.....ya que los servicios informáticos del ayto tienen que cargar estos 2 programas.....

Jerobra escribió:

¡Qué tonto soy! Si hay dos ordenadores por alumno, para que llevar portátil? ¿No será un portátil por cada dos alumnos?

Más salú.

=====

Re: Cursos 2014 sobre Garmin GPS Montana

Publicado por isabel - 24 Ene 2014 19:26

Hola. Tanto el 21 como el 28 podría asistir. ¿horario?.

=====

Re: Cursos 2014 sobre Garmin GPS Montana

Publicado por xixonman - 25 Ene 2014 12:07

Viernes 28 de de febrero de 18.30 a 21 hrs.....,salvo que alguien manifieste algo en contra de dicho horario (con pausa de 15 minutos para el cafetín)

Saludos,

Xixonman

=====